

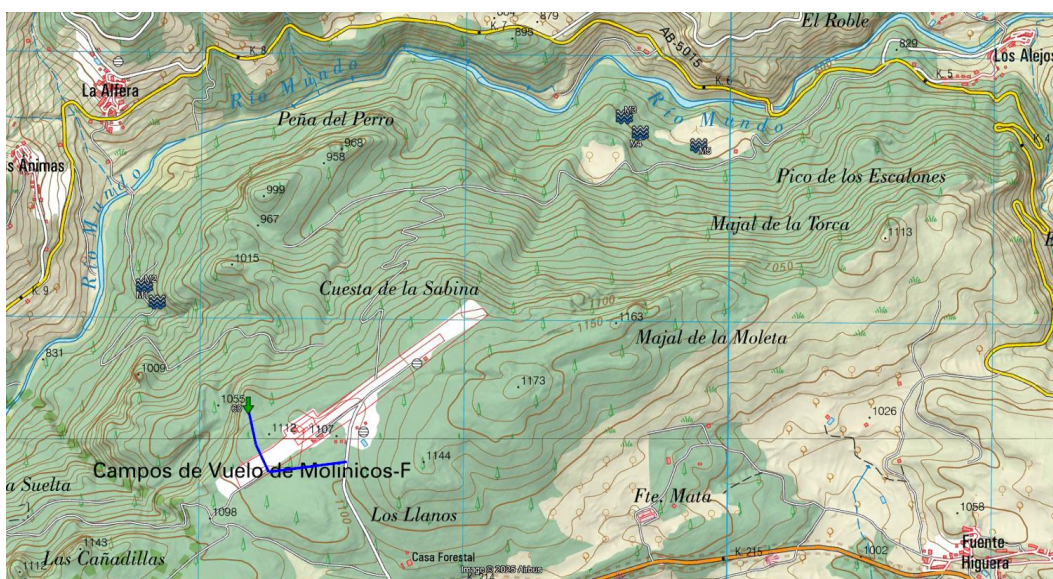


## CÑ060 La Pirata

### Descripción Técnica

#### Aproximación

Llegamos en coche hasta la entrada al aeródromo, desde donde tendremos que andar 550 m. Comenzamos bordeando la pista dejando la valla a nuestra derecha, cuando hayamos rodeado completamente el aeródromo seguimos en sentido norte 150m, en la segunda fractura que crucemos en el fondo de una gran dolina y muy próxima a los cortados está la sima. La boca tiene 1x0,5m y se abre en una pared de la fractura debajo de un pino.



#### CÑ060 Boca



## Descripción

CÑ060 La Pirata se desarrolla en una fractura Oeste-Este que corta perpendicularmente a los cortados próximos. La morfología es un P50 que en su base hacia el Este tiene una galería horizontal y hacia el Oeste la sima descende en forma de escalera varios pozos hasta que se vuelve impenetrable.

Un natural en un pino nos permite introducirnos en la sima que se caracteriza por su fuerte corriente de aire. Comienza un P50 amplio con 5 fraccionamientos y 3 desviadores. Al descenderlo en sentido Este comienza una galería horizontal que termina en una trepada estrecha, al subir llegamos a otra galería que termina en un pozo impenetrable, sin embargo, hacia arriba hay una gran chimenea y en el suelo hoja de pino.

Volviendo a la base del P50 a 3 metros sobre el suelo y en sentido Oeste hay un P4 con la cabecera estrecha. Cuando lo descendemos aparece una rampa de 10 metros con 3 fraccionamientos, seguidamente un P10.

Al descenderlo tenemos una galería que termina en un pozo impenetrable y con corriente, sin embargo, hacia arriba una ventana estrecha nos deja en otra galería horizontal que termina en un P6. Cuando lo bajamos hacia abajo la sima se hace impenetrable, es aquí donde alcanzaremos la profundidad de -81m, pero trepando a una ventana hay una serie de pasos muy estrechos que nos dejan en la cabecera de un pozo obstruido por bloques soldados que precisarían desobstrucción.

La equipación de la sima consta de 4 naturales, y 19 *spitinox* equipados por miembros del Club Sierras del Mundo en 2024.

## Ficha Técnica

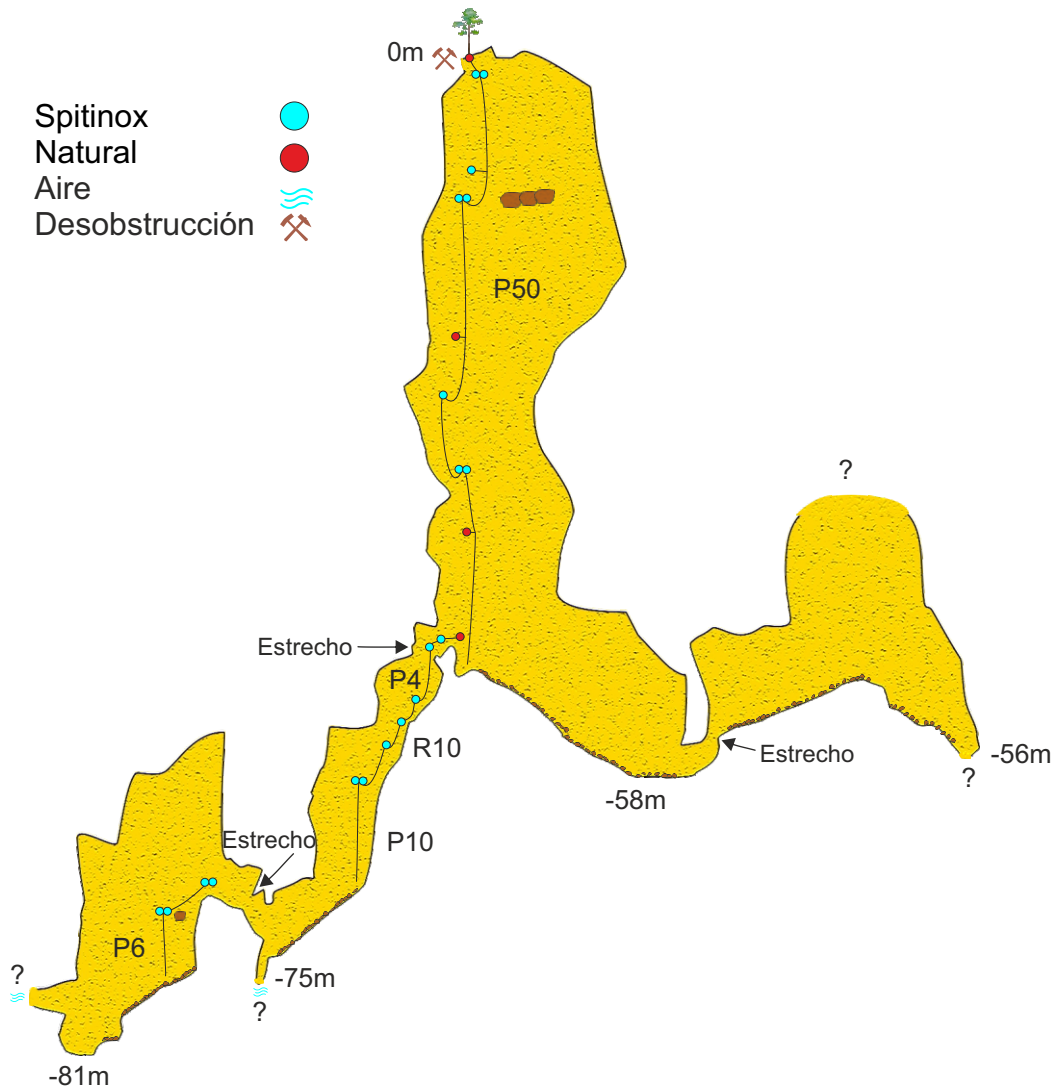
Obstáculo	Cuerda	Anclaje	Profundidad	Observaciones	
P50	65	1 Natural (Árbol)	0	Cabecera	
		2 Spitinox	-1	Fraccionamiento	
		1 Spitinox	-9	Desviador con Placa en Fijo	
		2 Spitinox	-11	Fraccionamiento	
		1 Natural (Puente Roca)	-23	Desviador con Anillo en Fijo	
		1 Spitinox	-27	Fraccionamiento	
		2 Spitinox	-33	Fraccionamiento	
		1 Natural (Puente Roca)	-38	Desviador con Anillo en Fijo	
P4	35	1 Natural (Puente Roca)	-47	Pasamanos	
		1 Spitinox	-47	Reaseguro	
		1 Spitinox	-48	Cabecera	
R10		1 Spitinox	-52	Cabecera	
		1 Spitinox	-54	Fraccionamiento	
		1 Spitinox	-56	Fraccionamiento	
P10			2 Spitinox	-59	Cabecera
P6		15	2 Spitinox	-67	Pasamanos
			2 Spitinox	-69	Cabecera



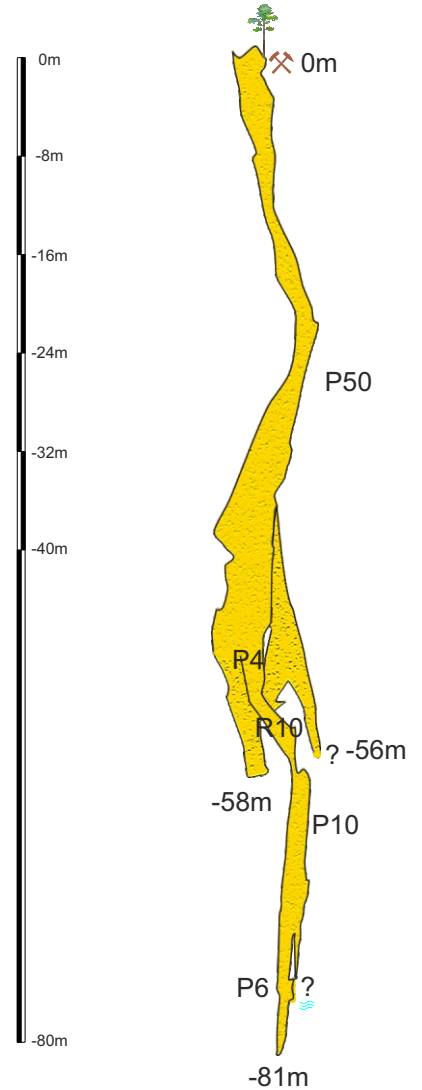
# CÑ060 La Pirata

Molinicos, (Albacete)

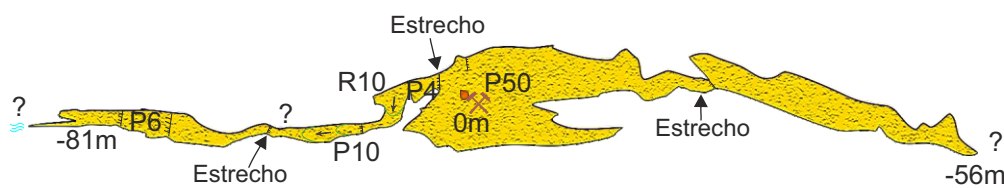
### Alzado a 180°



### Alzado a 270°



### Planta



CÑ060

X: 563183

Y: 4261672

Z: 1098m

Topografía 2024: Club Sierras del Mundo  
Dibujo: Alberto Córcoles Ballesteros

Espeleometría 2024  
Recorrido 166m  
Profundidad -81m