



CÑ044

Descripción Técnica

Aproximación

Llegamos en coche hasta la entrada al aeródromo, desde donde tendremos que andar 900 m.

Comenzamos bordeando la pista dejando la valla a nuestra izquierda, en la primera fractura que nos encontremos debemos comenzar a seguirla en sentido ascendente. Cuando la fractura deje de ascender aparecerá CÑ044 debajo de una pared, las dimensiones de su boca son 1x1 y en forma de embudo.



CÑ044 Boca



Descripción

CÑ044 se desarrolla en la misma fractura Oeste-Este que CÑ042 Gotica a 100m de esta y a 18m de CÑ068. Su morfología tiene tres partes bien diferenciadas, los dos pozos de entrada, una gran galería horizontal y un par de pozos que nos permiten descender a los niveles inferiores de la sima.

Un natural a un árbol nos permite aproximarnos con seguridad a la cabecera de CÑ044. Aquí comienza un P12 que superamos con dos fraccionamientos y un desviador. Luego un P7 con la cabera estrecha nos deja en la parte horizontal de la sima.

La galería horizontal al principio tiene una gran rampa, al terminar esta en sentido norte aparece un P4 que al descenderlo nos deja en una estrecha fractura impenetrable con corriente de aire, en sentido sur un P7 que nos permite descender a un nivel inferior sin continuidad siendo aquí donde alcanzaremos la máxima profundidad de -37m. Por último, en sentido Este al realizar una trepada encima de la cabecera del P7 se llega a un empotramiento de bloques, con una sala encima y corriente de aire, por la dirección y proximidad es probable que conecte con CÑ042 por algún punto desconocido.

La equipación de la sima consta de dos naturales, y 9 *spitinox* equipados por miembros del Club Sierras del Mundo en 2024.

Ficha Técnica

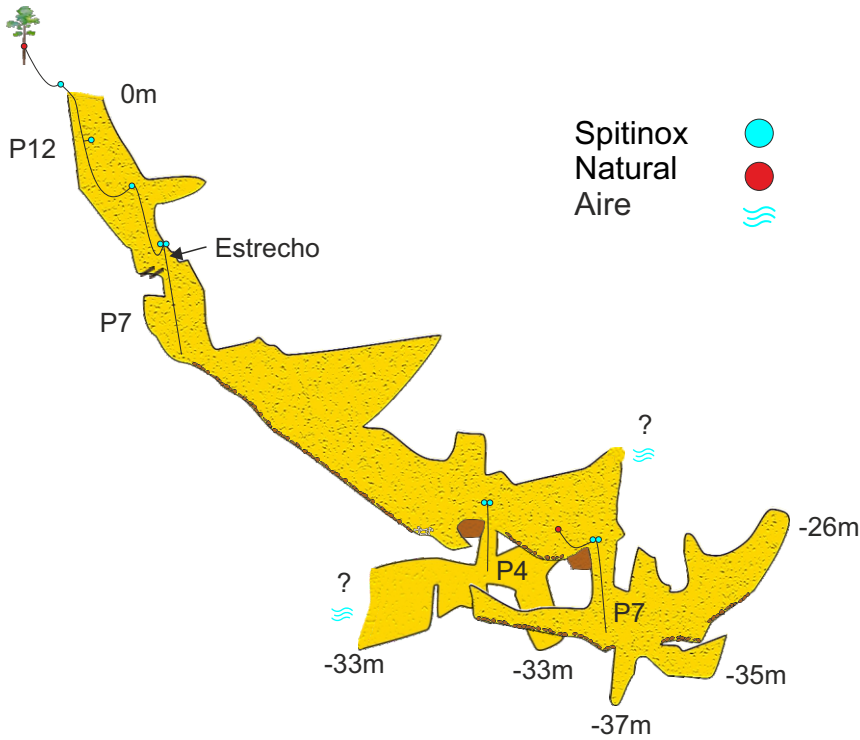
Obstáculo	Cuerda	Anclaje	Profundidad	Observaciones
P12	20	1 Natural (Árbol)	+3	Aproximación
		1 Spitinox	+1	Cabecera
		1 Spitinox	-3	Desviador
		1 Spitinox	-5	Fraccionamiento
P7	10	2 Spitinox	-9	Cabecera
P4	10	2 Spitinox	-25	Cabecera
P7	15	1 Natural (Puente Roca)	-26	Aproximación
		2 Spitinox	-27	Cabecera



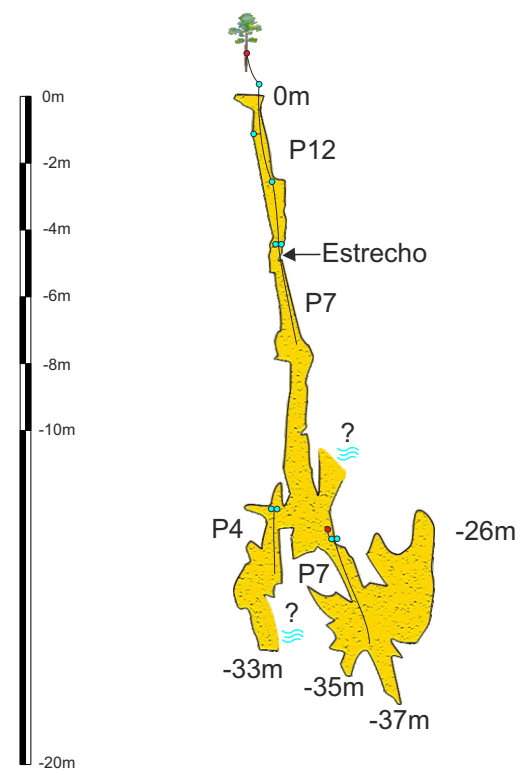
CÑ044

Molinicos, (Albacete)

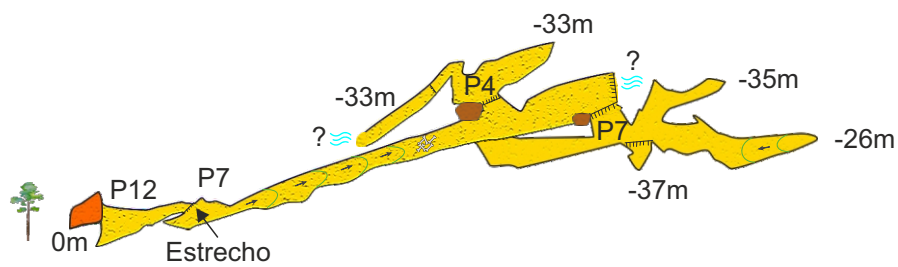
Alzado a 160°



Alzado a 250°



Planta



CÑ044

X: 564229

Y: 4261833

Z: 1160m

Datos Topográficos

Recorrido 113m

Profundidad -37m