



AUTORES: Miguel Pallarés

FICHA Nº:

GRUPO: Sierras del Mundo

FECHA: 26-10-2024

NOMBRE DE CAVIDAD: Las Aceas II

MATRÍCULA

MUNICIPIO: Riopar

**CM143**

LUGAR: Las Charcas

Situación geográfica: USO: 30 S

U.T.M. X Oeste       X λ Longitud Oeste W  °   '   " ,

U.T.M. Y Norte        Y ω Latitud Norte N  °   '   " ,

Altitud s.n.m. Z

Marca y modelo de G.P.S.

Tipo de cavidad:  Cueva, sima, sistema, etc.

Recorrido:  Mt. Profundidad:  Mt. Topografiados:  Mt.

**Notas:**

Boca de 3x 1,5 metros que arranca de forma vertical excepto en su parte norte donde se aproxima con una pequeña rampa al pozo de 12 m. Su fondo se encuentra colmatado de pequeños clastos, se cierra en una pequeña galería donde se localiza una cabra muerta.

**FICHA DE INSTALACIÓN**

**Sin equipar.**

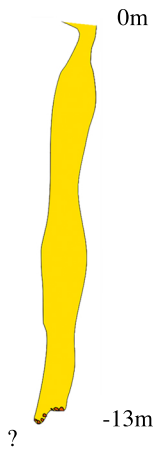


# CM143

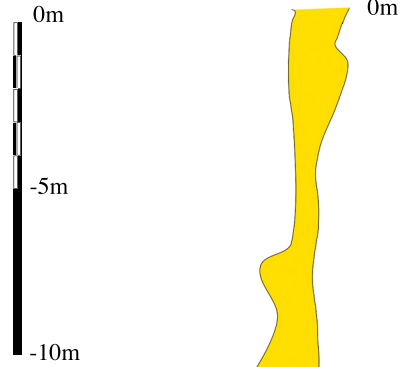
Riópar, (Albacete)



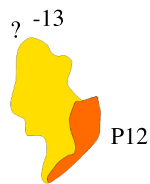
Alzado a 180°



Alzado a 270°



Planta



CM143

X: 546625

Y: 4250333

Z: 1593

Recorrido: 12m

Profundidad: -13m