



AUTORES: Miguel Pallarés

FICHA N°:

GRUPO: Sierras del Mundo

FECHA: 26-10-2024

NOMBRE DE CAVIDAD: Las Charcas

MATRÍCULA

MUNICIPIO: Riópar

LUGAR: Las Charcas

 CM139

Situación geográfica: USO: 30 S

U.T.M. X Oeste X λ Longitud Oeste W ° ' " , U.T.M. Y Norte Y ω Latitud Norte N ° ' " , Altitud s.n.m. Z Marca y modelo de G.P.S. Tipo de cavidad: Cueva, sima, sistema, etc.Recorrido: Mt. Profundidad: Mt. Topografiados: Mt.**Notas:**

Boca de 2x 1 m precedida de un pequeño embudo de recepción con la dirección de la sima que permite la aproximación a la boca del pozo. Un solo pozo con buen apoyo en las paredes hasta la llegada a la base de la sima, esta se encuentra repleta de clastos de pequeño y mediano tamaño procedentes de la escorrentía que colapsan el fondo de la cavidad. En su parte sur acaba cerrándose en una pequeña galería.

FICHA DE INSTALACIÓN

Sin equipar.

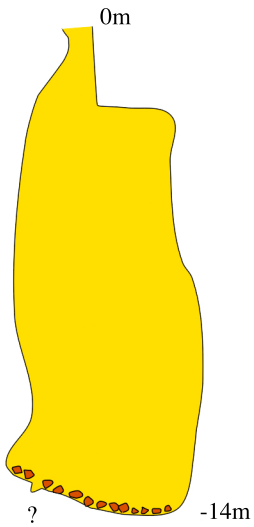


CM139

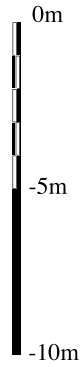
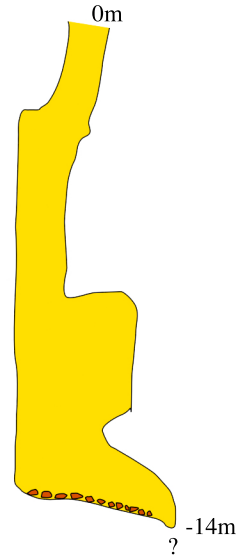
Riópar, (Albacete)



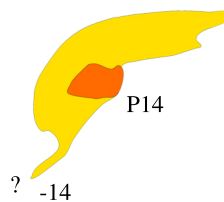
Alzado a 180°



Alzado a 270°



Planta



CM139

X: 545471

Y: 4249429

Z: 1590

Recorrido: 17m

Profundidad: -14m