



AUTORES: Corco, Juanan, Mariete y Alba

FICHA N°:

GRUPO: Sierras del Mundo

FECHA: 27/10/2024

NOMBRE DE CAVIDAD:

MATRÍCULA

MUNICIPIO: Yeste

LUGAR: Cerro Pinilla

○ CM138

Situación geográfica: USO: 30 S WGS84

U.T.M. X Oeste

5 4 5 1 5 2

X λ Longitud Oeste W ° ' " ,

U.T.M. Y Norte

4 2 4 8 5 1 1

Y ω Latitud Norte N ° ' " ,

Altitud s.n.m. Z 1560

Marca y modelo de G.P.S.

Samsung Galaxy Tab Active 3

Tipo de cavidad:

Fractura

Cueva, sima, sistema, etc.

Recorrido: 21 Mt.

Profundidad: -11 Mt.

Topografiados: 21 Mt.

Notas:

La sima se encuentra en una fractura NE-SO. Dos bocas de 2x2 se unen en su base, una es un P9 y la otra un P6, la sima parece continuar, pero esta obstruida de piedras.

FICHA DE INSTALACIÓN

OBSTÁCULO	PROF.	CUERDA	ANCLAJE	OBSERVACIONES
P9	+6	20	Natural (Árbol)	Aproximación
	0		1 Spitincox	Cabecera
P6			Sin Equipar	

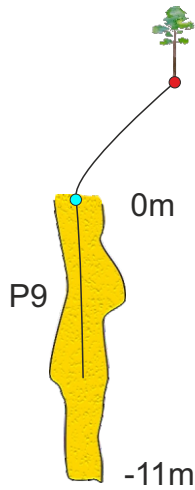


CM138

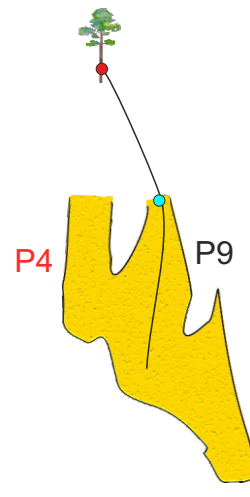
Yeste, (Albacete)



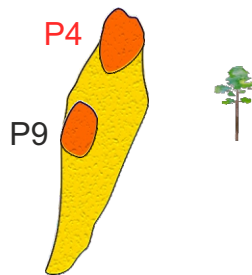
Alzado a 200°



Alzado a 290°



Planta




CM138

X: 545152

Y: 4248511

Z: 1560m

Spitinox 

Natural 

Recorrido 21m

Profundidad -11m