



Catálogo de cavidades del Calar del Mundo ©

EXTOPOCIEN

ASOCIACIÓN DE EXPLORACIÓN, TOPOGRAFÍA Y ESTUDIOS CIENTÍFICOS DE LA CUEVA DE "LOS CHORROS"

AUTORES:

FICHA Nº:

GRUPO:

FECHA:

NOMBRE DE CAVIDAD:

MATRÍCULA

MUNICIPIO:

LUGAR:

CM132

Situación geográfica:

U.T.M. X Oeste X λ Longitud Oeste W ° ' " ,

U.T.M. Y Norte Y ϕ Latitud Norte N ° ' " ,

Altitud s.n.m. Z

Marca y modelo de G.P.S.

Tipo de cavidad: Cueva, sima, sistema, etc.

Recorrido: Profundidad: Topografiados:

Notas:

Una boca de 1x1 ubicada en un barranco da paso a un P3, luego la sima es destrepable hasta alcanzar la cota de -7m. El fondo de la sima está totalmente colapsado de piedras, sin embargo, suena como si el suelo estuviera hueco.

FICHA DE INSTALACIÓN

OBSTÁCULO	PROF.	CUERDA	ANCLAJE	OBSERVACIONES
P3	0	10	Natural	Puente de Roca

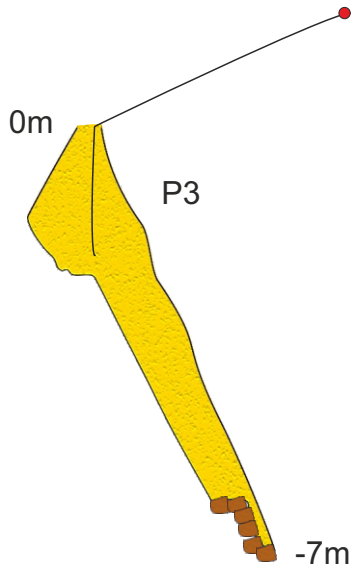


CM132

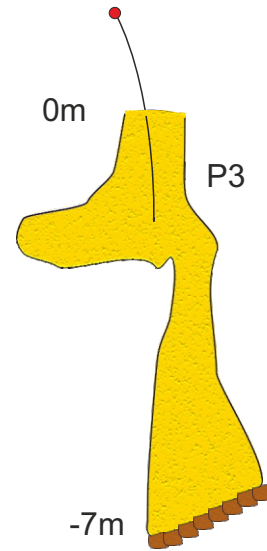
Yeste, (Albacete)



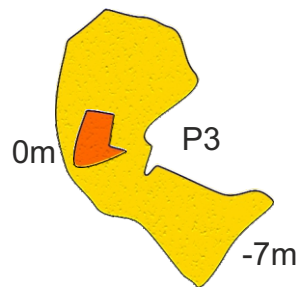
Alzado a 200°



Alzado a 290°



Planta



CM132
X: 545823
Y: 4248184
Z: 1472m

Natural ●

Recorrido 7m
Profundidad -7m