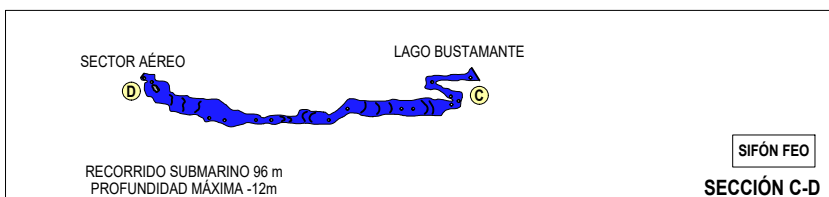
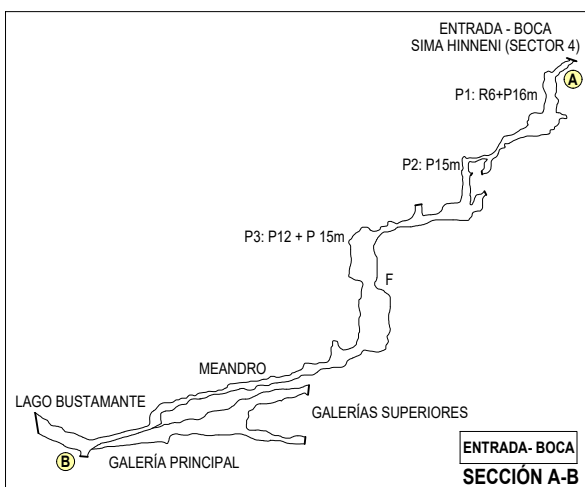
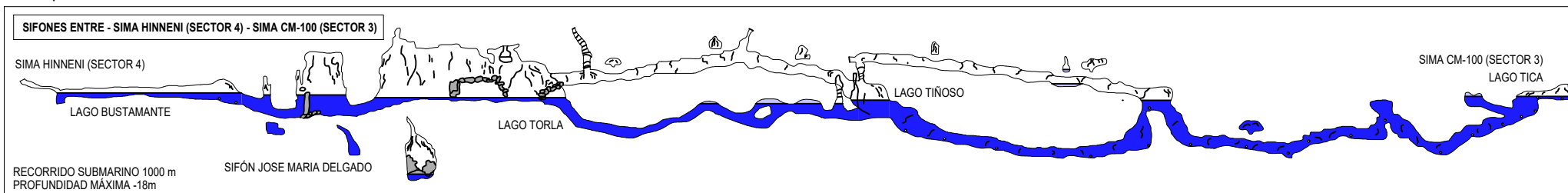


**CUEVA CHORROS (RIO MUNDO) - SIMA HINNENI - SECTOR CM4**

Altitud Z 1348m - Coordenadas X 547679 - Coordenadas Y 4252769 - Proyección UTM - WGS 84 zona 30S - Norte  
 Topografiados Dixto: 229m - Digitalización: Allplan.



**Información Sobre Visitas a Cavernas del Calar**

Para Grupos de Espeleología federados:  
 Se permite la visita de un grupo de 8 personas por día a cada caverna.  
 La solicitud se tiene que hacer en una carta con membrete de vuestro grupo donde se indique los días y cavernas que se solicita autorización, con una breve descripción de lo que se pretende hacer en la actividad, la relación de los deportistas con su DNI, requisito imprescindible que tengan licencia Federativa en vigor, debéis de indicar también teléfonos y Esta carta debe ir firmada por el responsable del club o de la expedición y enviársela al e-mail: autorizacionesparque@jccm.es correo electrónico de contacto. Certificado Digital.

Federación Castellano Manchega  
 de Espeleología y Cañones  
 www.fcme.org

