



Catálogo de cavidades del Calar del Mundo ©

EXTOPOCIEN

ASOCIACIÓN DE EXPLORACIÓN, TOPOGRAFÍA Y ESTUDIOS CIENTÍFICOS DE LA CUEVA DE "LOS CHORROS"

AUTORES: Sierras del Mundo

FICHA Nº:

GRUPO: Sierras del Mundo

FECHA: 01/05/2023

NOMBRE DE CAVIDAD:

MATRÍCULA

MUNICIPIO: Riópar

LUGAR: Viboreros

○ CM141

Situación geográfica: USO: 30 S WGS84

U.T.M. X Oeste X λ Longitud Oeste W ° ' " ,

U.T.M. Y Norte Y ω Latitud Norte N ° ' " ,

Altitud s.n.m. Z

Marca y modelo de G.P.S.

Tipo de cavidad: Cueva, sima, sistema, etc.

Recorrido: Profundidad: Topografiados:

Notas:

Una boca de 2x1,5m cubierta de maleza da paso a un P7 cuyo fondo es de tierra, en un lateral se abre una factura estrecha que tras trepar unos metros termina en un agujero soplador e impenetrable.

La sima no está equipada, en la exploración se usaron tornillos autorroscantes.

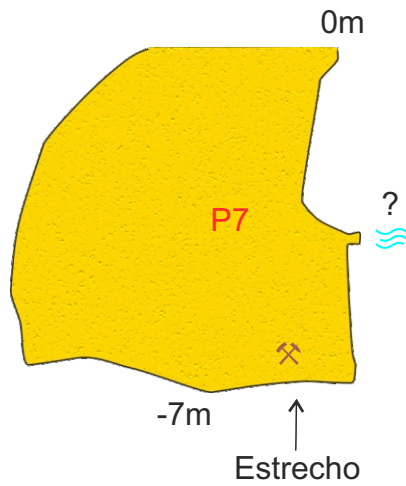


CM141

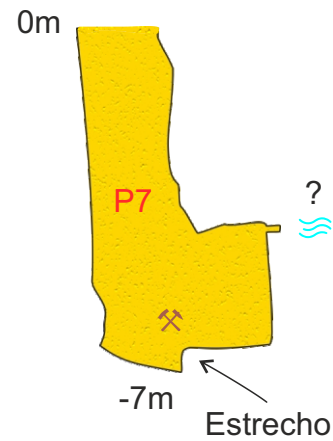
Riópar, (Albacete)



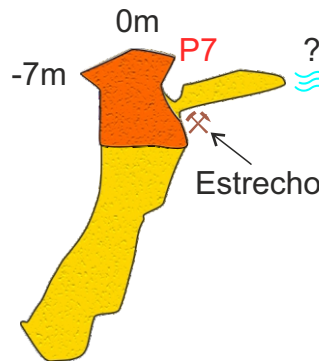
Alzado a 110°



Alzado a 200°



Planta



Sin Equipar P7
Desobstrucción ⚒
Aire 🌊

Recorrido 16m
Profundidad -7m

CM141
X: 550837
Y: 4255034
Z: 1536m