



Catálogo de cavidades del Calar del Mundo ©

EXTOPOCIEN

ASOCIACIÓN DE EXPLORACIÓN, TOPOGRAFÍA Y ESTUDIOS CIENTÍFICOS DE LA CUEVA DE "LOS CHORROS"

AUTORES: Sierras del Mundo

FICHA Nº:

GRUPO: Sierras del Mundo

FECHA: 01-05-2023

NOMBRE DE CAVIDAD: EL Guarda

MATRÍCULA

MUNICIPIO: Riópar

LUGAR: Viboreros

○ CM129

Situación geográfica: USO: 30 S WGS84

U.T.M. X Oeste X λ Longitud Oeste W ° ' " ,

U.T.M. Y Norte Y ω Latitud Norte N ° ' " ,

Altitud s.n.m. Z

Marca y modelo de G.P.S.

Tipo de cavidad: Cueva, sima, sistema, etc.

Recorrido: Profundidad: Topografiados:

Notas:

Una boca de 2x1m entre una valla y una dolina da paso a un P35 totalmente aéreo.

En la base hay 3 sacos llenos de huesos.

Hacia el sur y a un metro por encima del suelo hay una grieta impenetrable y con corriente de aire.

FICHA DE INSTALACIÓN

OBSTÁCULO	PROF.	CUERDA	ANCLAJE	OBSERVACIONES
Pasamanos	0	60	1 Natural (Árbol) +2 Spit	
P35	-1		2 Spitinox	Cabecera
			1 Spitinox	Desviador

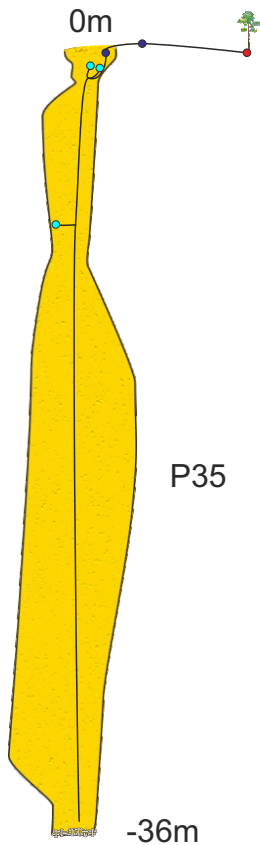


CM129 El Guarda

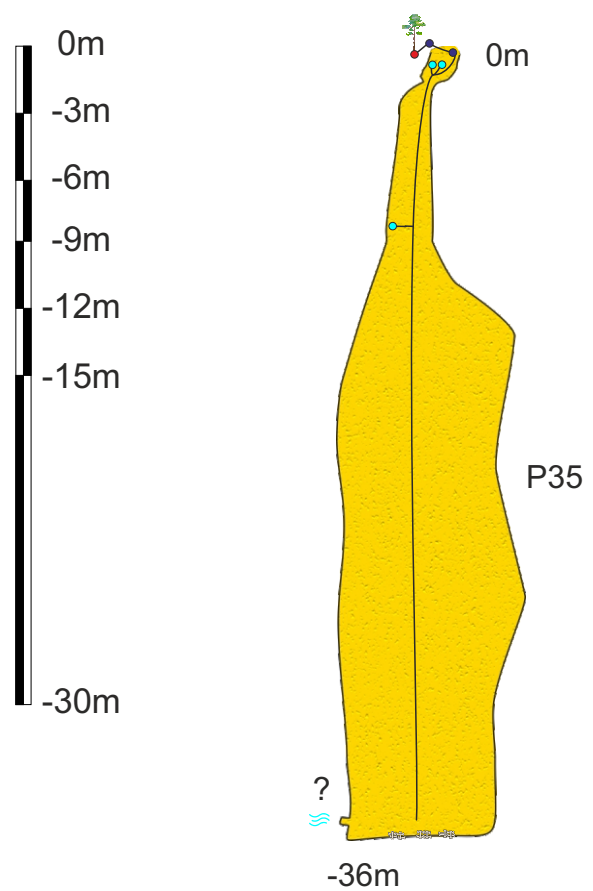
Riópar, (Albacete)



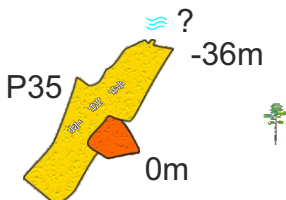
Alzado a 190°



Alzado a 280°



Planta



Spitinox
 Spit
 Natural
 Aire



CM129

X: 550247

Y: 4255226

Z: 1540m