

AUTORES: FICHA Nº: GRUPO: FECHA: NOMBRE DE CAVIDAD: MATRÍCULAMUNICIPIO: LUGAR: Situación geográfica: U.T.M. X Oeste X λ Longitud Oeste W ° ' " , U.T.M. Y Norte Y ω Latitud Norte N ° ' " , Altitud s.n.m. Z Marca y modelo de G.P.S. Tipo de cavidad: Cueva, sima, sistema, etc.Recorrido: Profundidad: Topografiados: **Notas:**

Cavidad descubierta por Valeriano, en la ladera de una dolina, boca pequeña de 50 cm.
La sima son 4 pozos que terminan en un meandro que es necesario desobstruir para continuar.
La sima tiene actividad hídrica y gran cantidad de espeleotemas.

FICHA DE INSTALACIÓN

OBSTÁCULO	PROF.	CUERDA	ANCLAJE	OBSERVACIONES
P15 Cabecera	0	50	2 parabolts de 8	
Desviador	-1		1 parabolts de 8	
Fraccionamiento	-9		1 parabolts de 8	
P4 Cabecera	-15		2 parabolts de 8	
P12 Cabecera	-19		2 parabolts de 8	
P7 Cabecera	-31		No instalado	



CM111 Gran Chaman

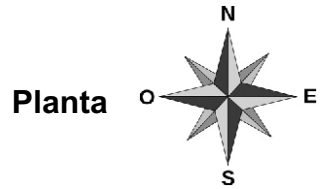
Vianos, (Albacete)




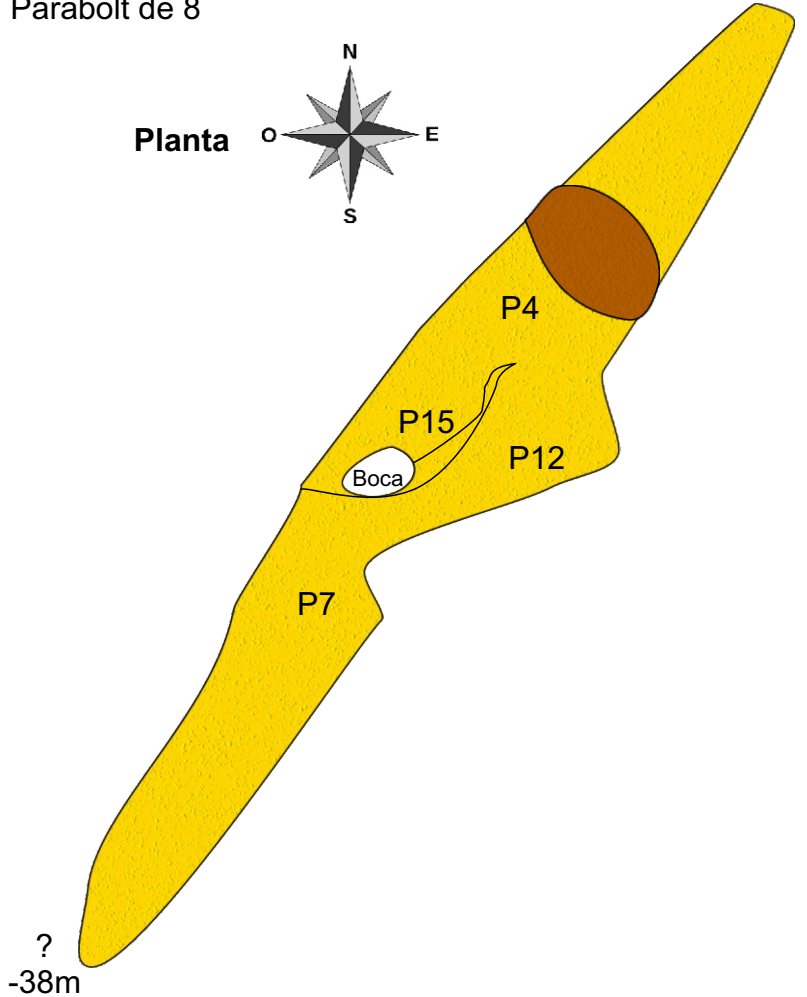
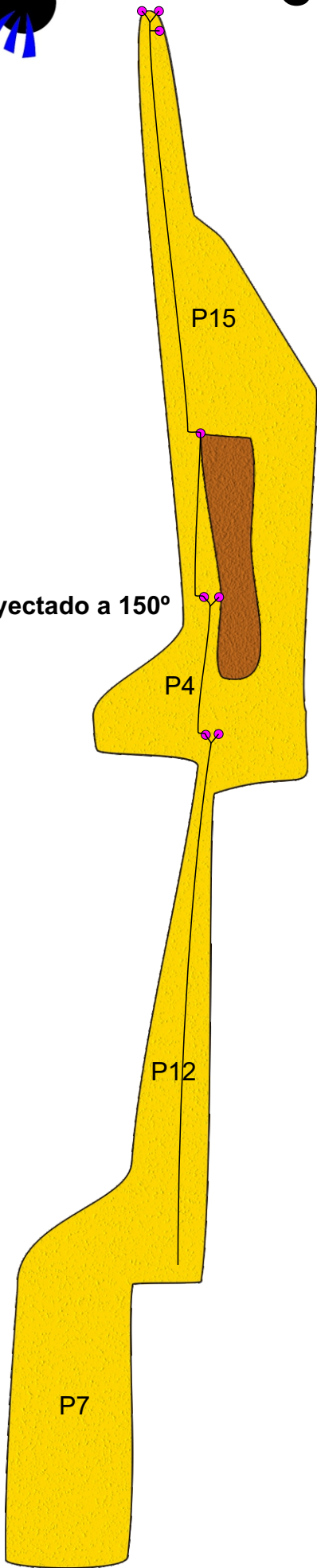
X: 548764
Y: 4254447
Z: 1472m

Profundidad -38m
Desarrollo 45m

● Parabolt de 8



Alzado Proyectado a 150°



Instalación
Mavil Marín Palop

Topografía
Alberto Córcoles Ballesteros
Valeriano Gómez Martín

Edición 2021