



AUTORES: Mavil, Valeriano y Corco

FICHA Nº: 1

GRUPO:

FECHA: 23-03-2021

NOMBRE DE CAVIDAD: Landete

MATRÍCULA

MUNICIPIO: Vianos

LUGAR: Hoya Mala

○ CM105

Situación geográfica: USO: 30 S WGS84

U.T.M. X Oeste

5 4 8 6 2 2

X λ Longitud Oeste W ° ' " ,

U.T.M. Y Norte

4 2 5 4 6 1 1

Y ω Latitud Norte N ° ' " ,

Altitud s.n.m. Z 1432

Marca y modelo de G.P.S.

Garmin Venture etrex

Tipo de cavidad:

Sima

Cueva, sima, sistema, etc.

Recorrido: 8 Mt.

Profundidad: -8 Mt.

Topografiados: 8 Mt.

Notas:

Cavidad descubierta por Valeriano, situada debajo de unos salientes rocosos en se abre una boca circular de 2 metros de diámetro.

La sima es un pozo de 8 metros con muchas piedras en su base sin continuidad.

FICHA DE INSTALACIÓN

OBSTÁCULO	PROF.	CUERDA	ANCLAJE	OBSERVACIONES
P8 Cabecera	0	15 metros	Dos piedras	2 Naturales con Dinema
Fraccionamiento	-2		1 Parabolt de 8	



CM105 Landete

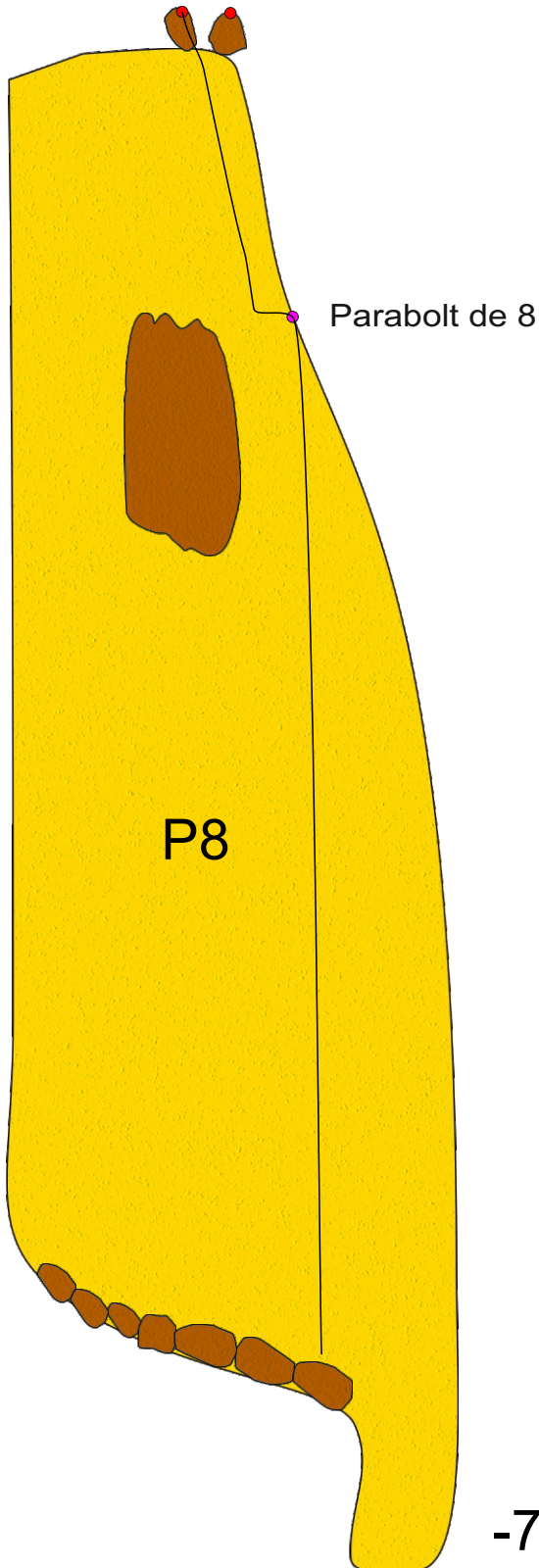
Vianos, (Albacete)




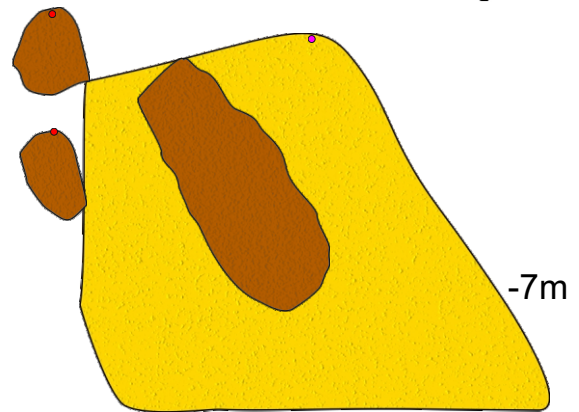
X: 548622
Y: 4254611
Z: 1432m

Profundidad -8m
Desarrollo 8m

Alzado Oeste-Este



Planta



Instalación
Mavil Marín Palop

Topografía
Alberto Córcoles Ballesteros
Valeriano Gómez Martín

Edición 2021

