



Catálogo de cavidades del Calar del Mundo ©

EXTOPOCIEN

ASOCIACIÓN DE EXPLORACIÓN, TOPOGRAFÍA Y ESTUDIOS CIENTÍFICOS DE LA CUEVA DE "LOS CHORROS"

AUTORES: FICHA Nº:

GRUPO: FECHA:

NOMBRE DE CAVIDAD: MATRÍCULA

MUNICIPIO:

LUGAR: **CM077**

Situación geográfica:

U.T.M. X Oeste X λ Longitud Oeste W ° ' " ,

U.T.M. Y Norte Y ω Latitud Norte N ° ' " ,

Altitud s.n.m. Z

Marca y modelo de G.P.S.

Tipo de cavidad: Cueva, sima, sistema, etc.

Recorrido: Profundidad: Topografiados:

Notas:

La sima se encuentra debajo de una ladera con forma de escalera de piedra.
Una boca de 1x0,5m da paso a un P3 que se estrecha hasta que se hace impenetrable.

FICHA DE INSTALACIÓN

OBSTÁCULO	PROF.	CUERDA	ANCLAJE	OBSERVACIONES
P3	0	10	1 Natural (Roca)	Cabecera, Usar Antiroce

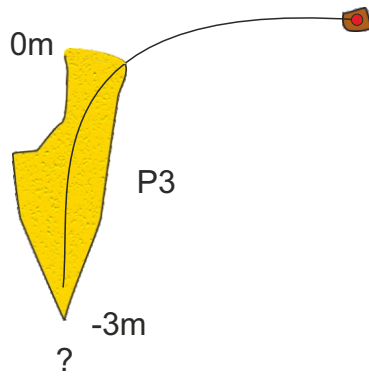


CM077

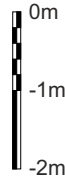
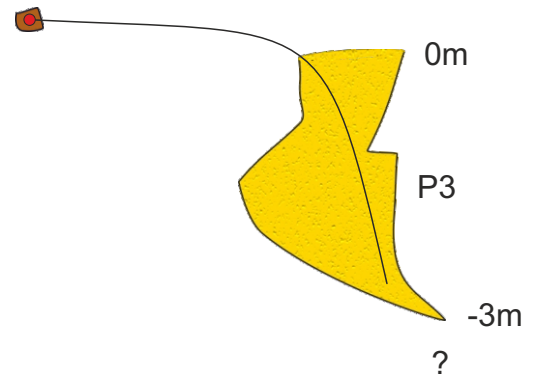
Riópar, (Albacete)



Alzado a 200°

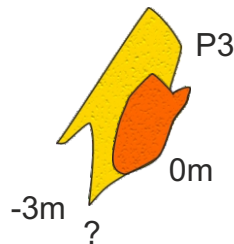


Alzado a 290°



Planta

Natural



CM077
X: 550538
Y: 4254933
Z: 1559m

Recorrido 6m
Profundidad -3m