



## Catálogo de cavidades del Calar del Mundo ©

### EXTOPOCIEN

ASOCIACIÓN DE EXPLORACIÓN, TOPOGRAFÍA Y ESTUDIOS CIENTÍFICOS DE LA CUEVA DE "LOS CHORROS"

AUTORES: Sierras del Mundo

FICHA Nº:

GRUPO: Sierras del Mundo

FECHA: 01-05-2023

NOMBRE DE CAVIDAD:

MATRÍCULA

MUNICIPIO: Riópar

LUGAR: Viboreros

○ CM076

Situación geográfica: USO: 30 S WGS84

U.T.M. X Oeste 5 5 0 5 4 9 X λ Longitud Oeste W ° ' " ,

U.T.M. Y Norte 4 2 5 4 8 4 8 Y ω Latitud Norte N ° ' " ,

Altitud s.n.m. Z 1559

Marca y modelo de G.P.S. Samsung Galaxy Tab Active 3

Tipo de cavidad: Sima Cueva, sima, sistema, etc.

Recorrido: 9 Mt. Profundidad: -7 Mt. Topografiados: 9 Mt.

#### Notas:

Una boca de 1x1 entre dos dolinas da paso a un P7, este se estrecha hasta que se hace impenetrable.

### FICHA DE INSTALACIÓN

OBSTÁCULO	PROF.	CUERDA	ANCLAJE	OBSERVACIONES
P7	0	15	1 Natural (Roca)	Cabecera, Usar Antiroce
	-3		1 Natural (Puente Roca)	Fraccionamiento

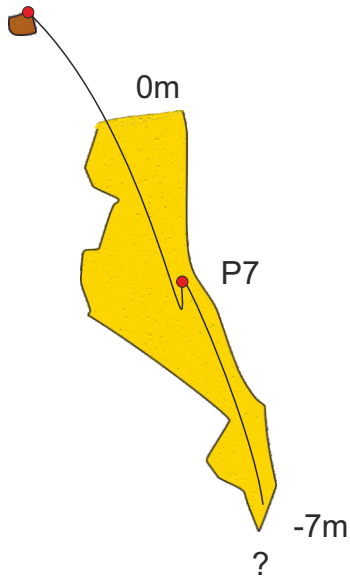


# CM076

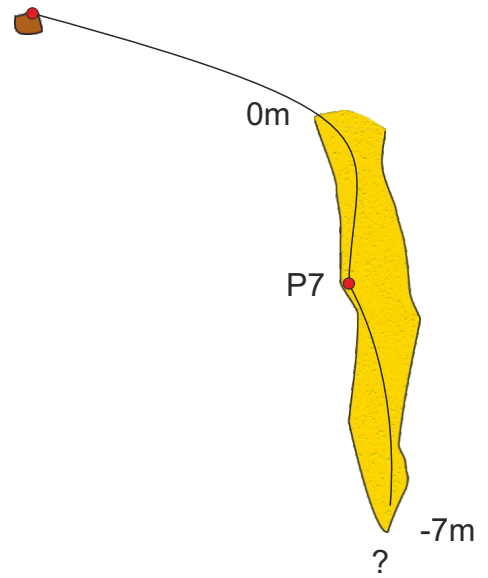
## Riópar, (Albacete)



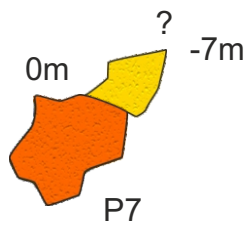
### Alzado a 130°



### Alzado a 220°



### Planta



Natural ●

CM076  
X: 550549  
Y: 4254848  
Z: 1559m

Recorrido 9m  
Profundidad -7m