



Catálogo de cavidades del Calar del Mundo ©

EXTOPOCIEN

ASOCIACIÓN DE EXPLORACIÓN, TOPOGRAFÍA Y ESTUDIOS CIENTÍFICOS DE LA CUEVA DE "LOS CHORROS"

AUTORES: FICHA N°:

GRUPO: FECHA:

NOMBRE DE CAVIDAD: MATRÍCULA

MUNICIPIO:

LUGAR: **CM022**

Situación geográfica:

U.T.M. X Oeste X λ Longitud Oeste W ° ' " ,

U.T.M. Y Norte Y ϕ Latitud Norte N ° ' " ,

Altitud s.n.m. Z

Marca y modelo de G.P.S.

Tipo de cavidad: Cueva, sima, sistema, etc.

Recorrido: Profundidad: Topografiados:

Notas:

Una boca de 4x3m con maleza, un árbol y arrampada da paso a un P9.
Después se abre una sala descendente que termina en una gatera impenetrable.

FICHA DE INSTALACIÓN

OBSTÁCULO	PROF.	CUERDA	ANCLAJE	OBSERVACIONES
Pasamanos	0	35 ó 15	1 Natural (Árbol) + 1 Spitinox	El natural dobla al spitinox para mayor seguridad (opcional)
P9	-1		1 Natural (Árbol)	

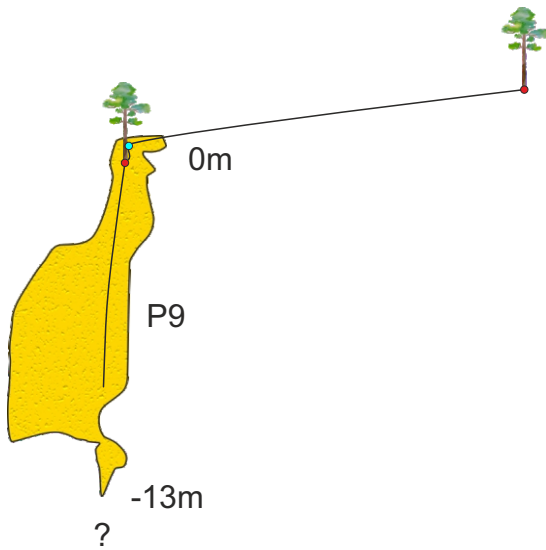


CM022 El Sapo

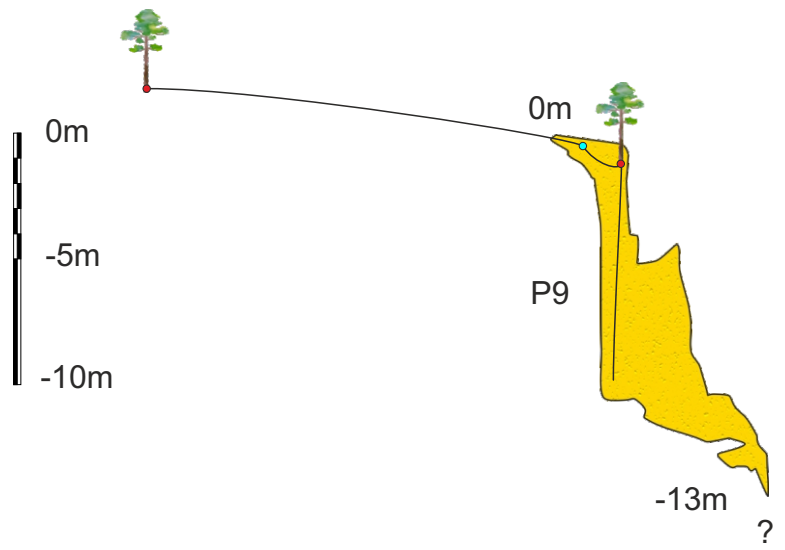
Vianos, (Albacete)



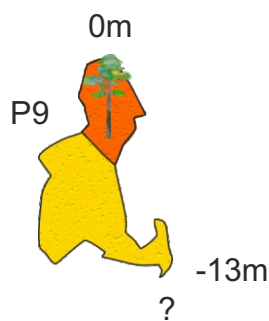
Alzado a 150°



Alzado a 240°



Planta



CM022
X: 549705
Y: 4253941
Z: 1565m

Recorrido 20m
Profundidad -13m

Spitinox 
Natural 