




# CÑ042: “La Gotica”

## Descripción Técnica

### Aproximación

Llegamos en coche hasta la entrada al aeródromo, desde donde tendremos que andar 1 km.

Comenzamos bordeando la pista dejando la valla a nuestra izquierda, en la primera fractura que nos encontremos debemos comenzar a seguirla en sentido ascendente. Cuando la fractura deje de ascender empezarán a aparecer simas. Justo antes de que la fractura empiece a perder altura encontraremos CÑ042, que por las dimensiones de su boca (9x4m) no habrá lugar a dudas de que es la correcta.



### Descripción

El CÑ042 “La Gotica” se desarrolla en torno a dos fracturas, la principal y amplia con dirección Oeste-Este y la secundaria y estrecha con dirección Noroeste-Sureste. Su morfología es vertical hasta lo más profundo de la sima, punto en el que se encuentra el cruce de fracturas y a partir de donde gana importancia en desarrollo horizontal.

Se ha decidido bautizar como “La Gotica” debido a sus concrecionadas paredes llenas de grandes coladas y banderas, las cuales presentan actividad en forma de pequeño goteo, de ahí un nombre tan manchego.

La equipación de la misma consta de dos anclajes naturales, un *parabolt*, 19 *spitinox* y un *spit*, todos ellos instalados por miembros del Club Sierras del Mundo en 2020.

### Recorrido Principal

Lo recomendable es buscar la placa identificativa de CÑ042 para aproximarse por esa zona a la gran boca de 9 x 4 metros que da paso a un P45 más ancho aún. Un natural a un gran pino resinero permite acercarse a dos fraccionamientos seguidos y a un último, en la pared contraria, sobre una repisa descendente. Desde ésta, con tres fraccionamientos más, se llega a la base del pozo.

En sentido oeste hay una galería descendente llena de piedras, huesos y restos de árboles sin posibilidad de progresión. Por lo tanto, la continuación se encuentra hacia el Este donde, con un pasamanos y dos fraccionamientos, se desciende un P14. De nuevo hacia el Oeste hay una galería ascendente sin continuación y hacia el Este se llega al cruce de fracturas.

En este punto se halla la cabecera común para un P12 y un R11. El P12 es estrecho aunque no tiene fraccionamientos y la rampa es más amplia pero tiene un fraccionamiento. Por ambos caminos en sentido descendente se llega a la misma sala.

La sala en su punto más bajo (-71m) tiene continuidad vertical pero se encuentra obstruida por una gran cantidad de piedras. En la base del P12, en sentido ascendente y Noroeste, comienza la fractura secundaria que, después de 25 metros y una escalada sin equipar, tampoco continúa.

### Sala Presidencial

La cavidad todavía ofrece más recorrido. Volviendo al P12, en lugar de descenderlo por completo, a solo 4 metros y en sentido Este existe una estrecha ventana. Después de la ventana aparece un P6 estrecho equipado con un *parabolt* y un reaseguro a una estalagmita.

La estrecha fractura por la que hay que avanzar se abre dando lugar a la *Sala Presidencial*, llamada así debido a sus grandes dimensiones (30 m de alto por 3 m de ancho y 38 m de largo) y haber sido descubierta por el Presidente del Club Sierras del Mundo. El suelo está formado por grandes bloques, que también se pueden apreciar a muchos metros de altura encajados entre las paredes de la fractura, todos frutos del colapso del techo de la sala.

La sala termina en una escalada de 9 metros en fijo, que llega a una rampa ascendente y a una sala igualmente inclinada, terminando en un agujero soplador que no merece la pena desobstruir por lo delicado y peligroso de las paredes colmatadas y por la inevitable y continua caída de piedras a lo largo de su progresión.

## Ficha Técnica

### Recorrido Principal

Obstáculo	Cuerda	Anclaje	Profundidad	Observaciones
P45	65	1 Natural (Árbol)	1	Aproximación
		2 Spitinox	-1	Cabecera
		2 Spitinox	-2	Fraccionamiento
		2 Spitinox	-8	Fraccionamiento
		2 Spitinox	-26	Fraccionamiento
		1 Spitinox	-34	Fraccionamiento
P14	25	2 Spitinox	-38	Fraccionamiento
		1 Spitinox	-43	Pasamanos
		2 Spitinox	-44	Cabecera
P12	15	2 Spitinox	-48	Fraccionamiento
P12	15	2 Spitinox	-56	Cabecera común a P12 y R11
R11	20	1 Spitinox	-62	Fraccionamiento

### Sala Presidencial

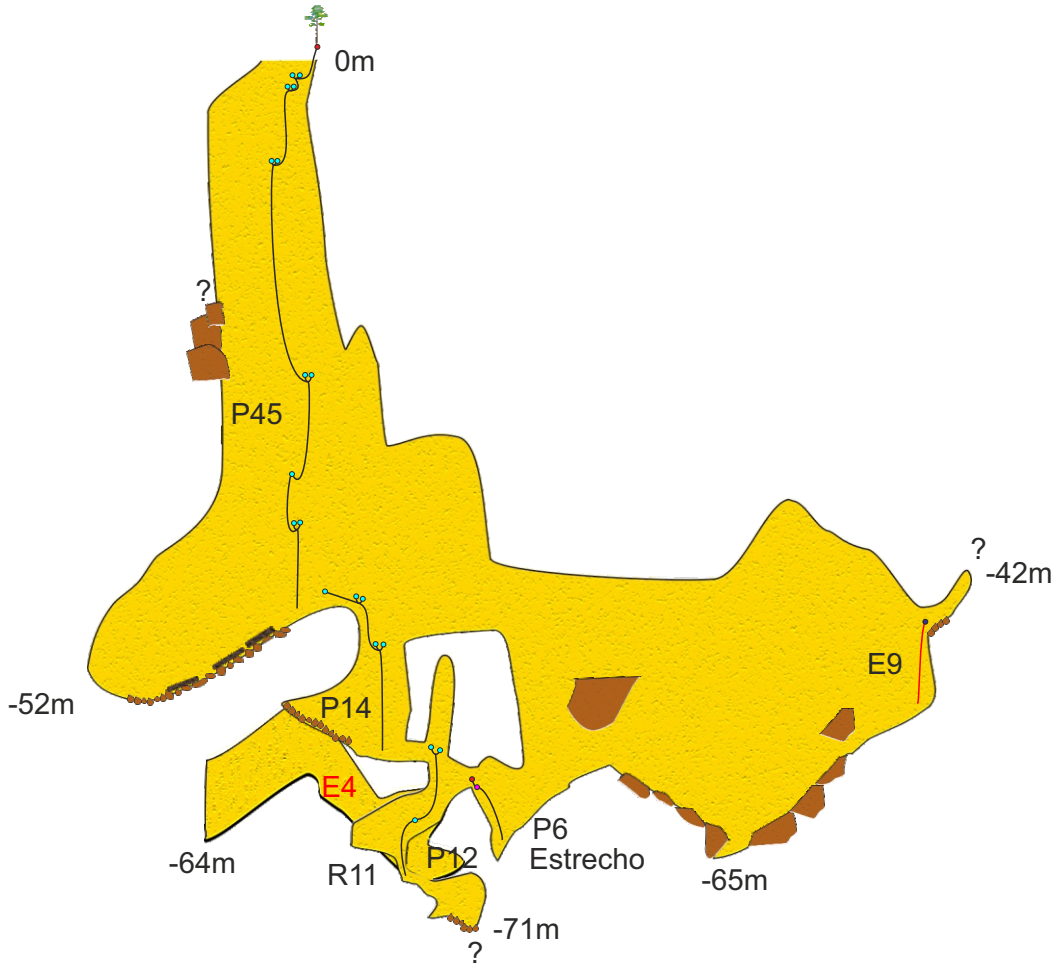
P6	10	1 Natural (Estalagmita)	-59	Reaseguro
		1 Parabolt	-59	Cabecera
E9	En Fijo	1 Spit	-46	Cabecera



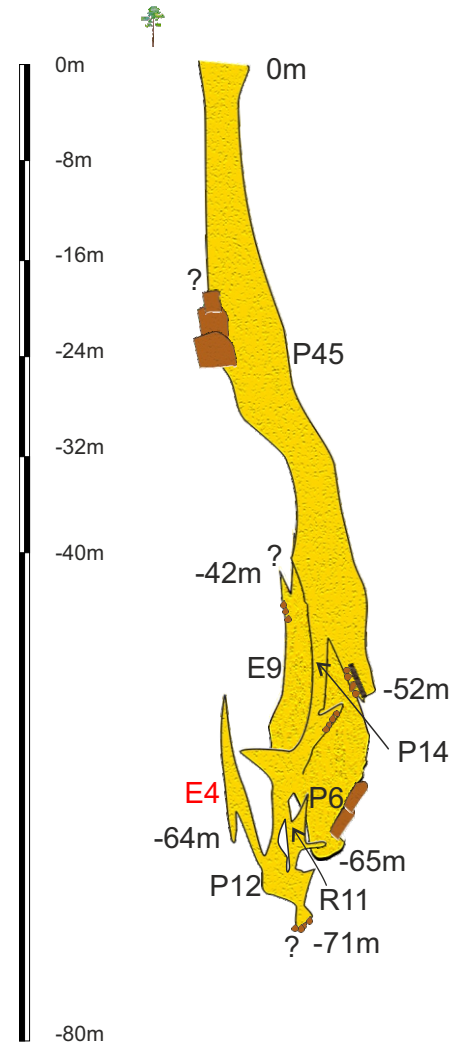
# CÑ042 La Gotica

Molinicos, (Albacete)

Alzado a 180°



Alzado a 270°



- Spitinox ●
- Spit ●
- Parabolt ●
- Natural ●
- Cuerda Fija —
- Sin Equipar E4

Recorrido 233m  
Profundidad -71m

Topografía 2020-2022  
Club Sierras del Mundo

Agradecimientos: Grupo Espeleología Comando

