

CÑ064

Descripción Técnica

Aproximación

Llegamos en coche hasta la entrada del aeródromo, punto en el que abandonaremos el vehículo y desde donde tendremos que andar 1,5 km. Comenzamos bordeando la pista dejando la valla a nuestra izquierda. Justo cuando se acaba la pista, a mano derecha, comienza la fractura principal de cañadillas.

Aquí nos encontraremos dos sendas. Una de ellas nos alejaría de la fractura en dirección sureste, por lo que en su lugar debemos seguir la otra, una línea de defensa que además está marcada con hitos. Al comienzo iremos dejando la fractura de manera paralela a nuestra izquierda hasta pasar el Sistema Escuela, momento en el que debemos ir dentro de la fractura. 80 metros más tarde donde la fractura se hace más profunda y a mano derecha debajo de una pared encontraremos la sima CÑ064



CÑ064



Descripción

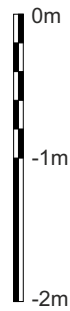
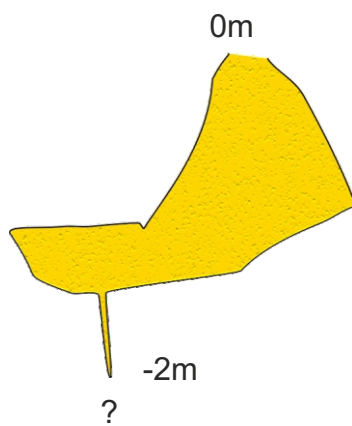
La sima CÑ064 se desarrolla en torno a la fractura principal de Cañadillas con dirección Noreste-Suroeste. Su morfología consiste en un hundimiento entre bloques colapsados que da paso a una sala de reducidas dimensiones, la cual posee un pequeño agujero con ligera corriente. Además, esta sima se encuentra a escasos metros y a menor altitud que el derrumbe terminal de la fractura de la sima CÑ012. Este hecho sugiere que el derrumbamiento pudo colapsar al mismo tiempo la sima CÑ064.



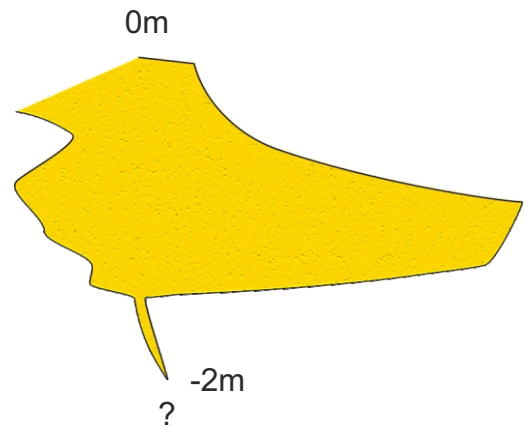
CÑ064

Molinicos, (Albacete)

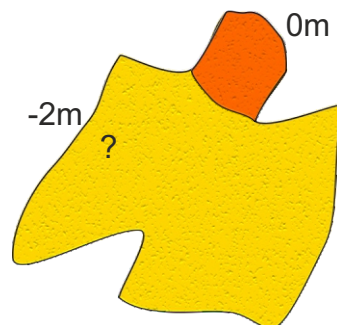
Alzado a 170°



Alzado a 260°



Planta



CÑ064

X: 564339

Y: 4261957

Z: 1145m

Recorrido 2m

Profundidad -2m