

CÑ036-065

Descripción Técnica

Aproximación

Llegamos en coche hasta la entrada del aeródromo, punto en el que abandonaremos el vehículo y desde donde tendremos que andar 1 km.

Comenzamos bordeando la pista dejando la valla a nuestra izquierda. Justo cuando se acaba la pista, a mano derecha, comienza la fractura principal de Cañadillas. Aquí nos encontraremos una línea de defensa que seguiremos de manera ascendente hasta una bifurcación donde la abandonaremos, ya que de otra manera nos alejaría en dirección sureste, por lo que en su lugar debemos seguir ahora por la otra senda que además está marcada con hitos. Al comienzo iremos dejando la fractura a nuestra izquierda hasta llegar al Sistema Escuela, momento en el cual cruzamos la fractura y esta vez la dejamos a nuestra derecha. 100 metros más adelante aparecerá una pequeña fractura paralela y próxima a la principal, la primera sima que nos encontraremos es CÑ065, de boca estrecha, después de otros 9 metros y en lo más profundo de la fractura encontraremos CÑ036.



CÑ036



CÑ065



Descripción

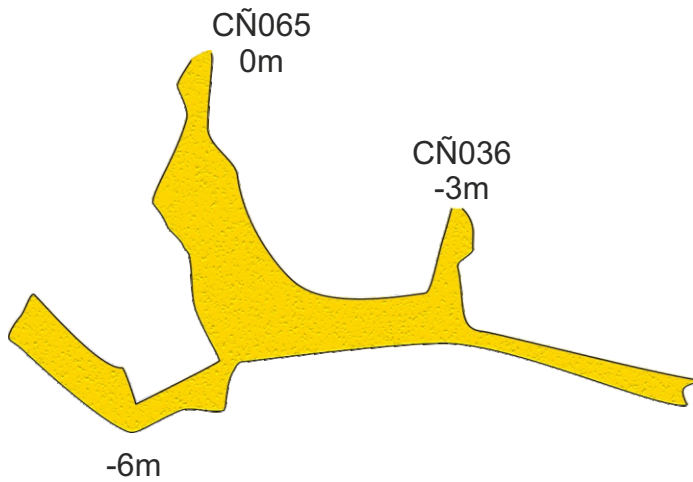
El sistema CÑ036-065 se desarrolla en torno a una pequeña fractura paralela y próxima a la principal de cañadillas con dirección Noreste-Suroeste. La morfología del sistema esta compuesta por dos simas destrepables que se unen en una pequeña galería, la cual al Suroeste de CÑ065 termina en una sala de reducidas dimensiones y al Noreste de CÑ036 se transforma en una gatera colapsada y se vuelve impenetrable. No se aprecia corriente en ningún punto.



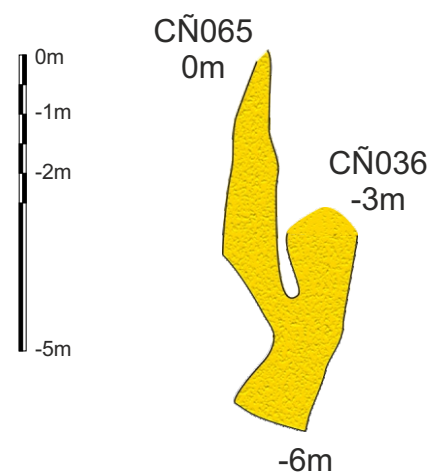
CÑ036-065

Molinicos, (Albacete)

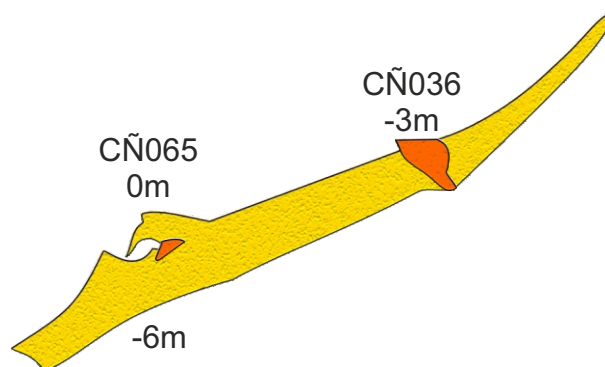
Alzado a 150°



Alzado a 240°



Planta



CÑ036

X: 564367
Y: 4261977
Z: 1138m

CÑ065

X: 564363
Y: 4261976
Z: 1141m

Recorrido 19m
Profundidad -6m