



# CÑ005: "Huesos"

## Descripción Técnica

### Aproximación

Llegamos en coche hasta la entrada del aeródromo, punto en el que abandonaremos el vehículo y desde donde tendremos que andar 920 m. Comenzamos bordeando la pista dejando la valla a nuestra izquierda. Justo cuando se acaba la pista, a mano derecha, comienza la fractura principal de cañadillas.

Aquí nos encontraremos una línea de defensa que seguiremos de manera ascendente hasta una bifurcación donde la abandonaremos, ya que de otra manera nos alejaría de la fractura en dirección sureste, por lo que en su lugar debemos seguir ahora por la otra senda que además está marcada con hitos. Al comienzo iremos dejando la fractura de manera paralela a nuestra izquierda. Justo en el hundimiento anterior al Sistema Escuela encontraremos CÑ005 con su placa identificativa.



### CÑ005





## Descripción

La sima CÑ005 “Huesos” se desarrolla en la fractura principal de Cañadillas con dirección Oeste-Este. Su morfología está compuesta por una rampa de entrada que da a una galería de la cual salen dos pozos, los cuales se vuelen a unir en sus bases a través de una gatera.

Se le ha bautizado con el nombre “Huesos” ya que en su interior se encuentran dos esqueletos completos, probablemente de venado.

La equipación de la sima consta de un spit y 6 *spitinox* instalados por miembros del Club Sierras del Mundo en 2022.

Las dimensiones de la boca son 4 x 1,5 m y tiene encajados dos grandes bloques. Entre estos y la pared se puede destrepar dos metros sin problema para introducirse en la sima. El primer obstáculo es un R4 destreparable pero, por el riesgo de caer al siguiente pozo, siempre debe instalarse.

Descendida el R4 se llega a una galería de la que salen un P12 y un P6. El primero observable es el P12 que, con dos fraccionamientos, se desciende para llegar a la galería final. Desde su base salen dos gateras, una hacia el Oeste y otra hacia el Este. La que va en sentido Este avanza 10 metros y termina en un agujero soplador, es aquí donde se alcanza la profundidad de -19 m. La de sentido Oeste tiene un esqueleto, es ascendente y termina en la base del P6.

Volviendo a la galería de entrada, al fondo hay otro esqueleto y comienza un estrecho P6. Debido a la estrechez del pozo, la cabecera de éste se ha equipado a gran altura en la pared opuesta de la galería buscando un ángulo cómodo de entrada. Donde el pozo comienza realmente se encuentra equipado un desviador también para facilitar el descenso. Una vez abajo se halla el final de la gatera Oeste.

## Ficha Técnica

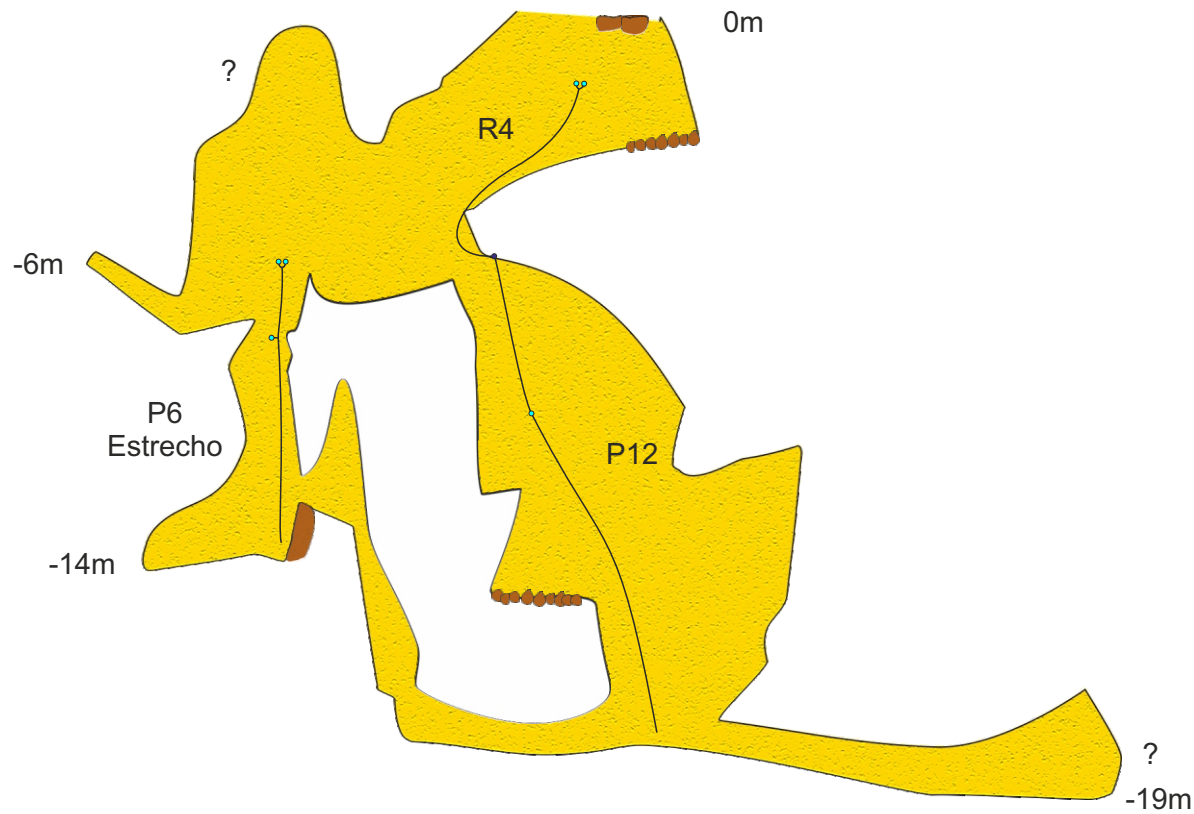
Obstáculo	Cuerda	Anclaje	Profundidad	Observaciones
R4	25	2 Spitinox	-2	Cabecera
P12		1 Spit 1 Spitinox	-6 -10	Cabecera Fraccionamiento
P6	10	2 Spitinox 1 Spitinox	-6 -8	Cabecera Desviador



# CÑ005 Huesos

Molinicos, (Albacete)

Alzado a 160°

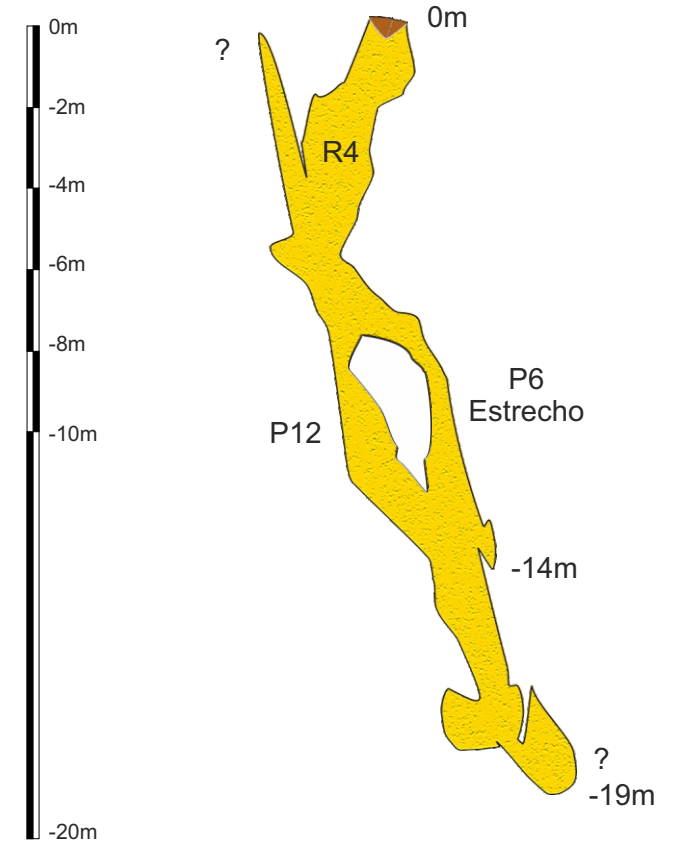


Spitinox  
Spit



Topografía 2022  
Club Sierras del Mundo

Alzado a 250°



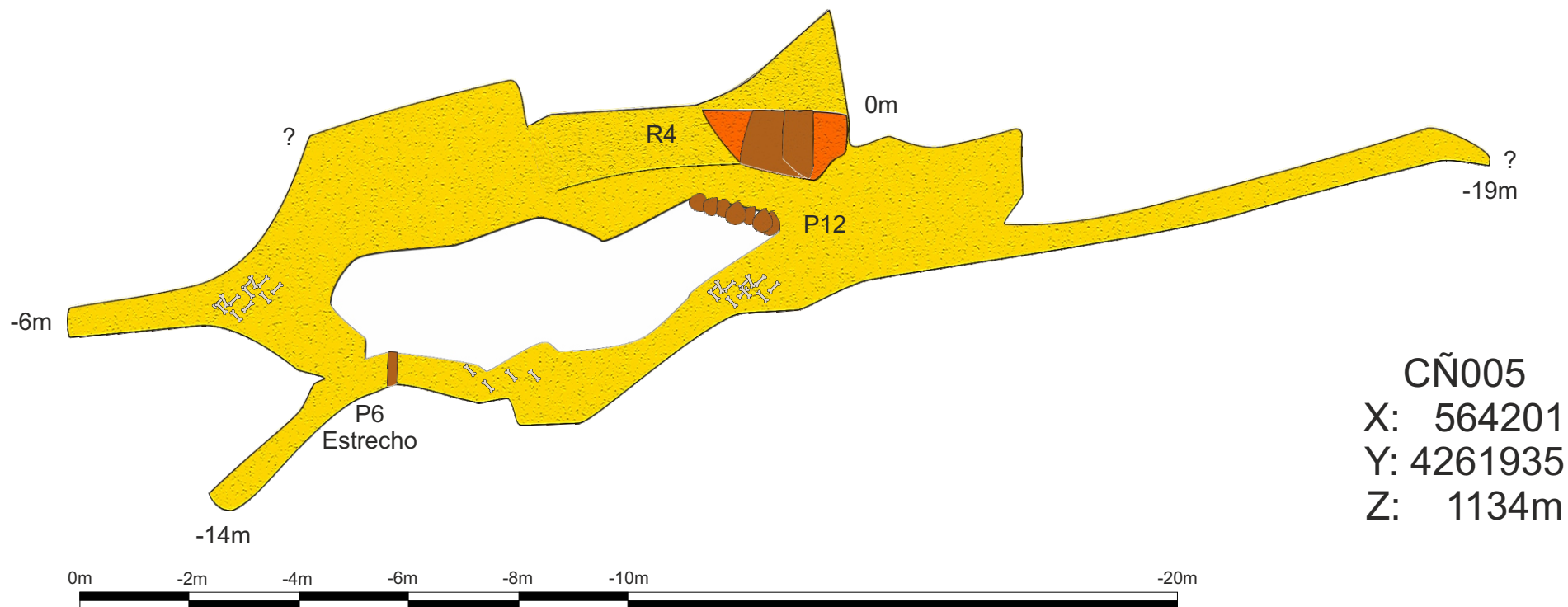
Recorrido 72m  
Profundidad -19m



# CÑ005 Huesos

Molinicos, (Albacete)

## Planta



CÑ005  
X: 564201  
Y: 4261935  
Z: 1134m

Topografía 2022  
Club Sierras del Mundo

Recorrido 72m  
Profundidad -19m