



CÑ002: “La Penuria I”

Descripción Técnica

Aproximación

Llegamos en coche hasta la entrada del aeródromo de Cañadillas y desde allí andamos 780 m bordeando la pista con la valla a nuestra izquierda. Justo cuando se acaba la pista a mano derecha comienza la fractura principal de cañadillas, la cruzamos y a 30 metros encontramos una pequeña fractura en la que se encuentra la sima CÑ002.



CÑ002 Boca



Descripción

La sima la Penuria I se desarrolla en torno a una fractura con dirección Noroeste-Sureste. Su morfología es principalmente vertical hasta llegar al último pozo, punto desde el que encontramos un desarrollo horizontal. La equipación de la sima consta de varios naturales y 14 *spitinox* instalados por miembros del Club Sierras del Mundo en 2022.

Entrando a la cavidad el primer obstáculo que encontramos es una gatera descendente de 7 metros que termina en un paso estrecho y vertical. Aquí comienza un P13 con una incómoda cabecera. Tras descender 3 metros llegamos a una repisa de bloques en la que hallamos una estalagmita y una columna, que nos sirven de naturales para continuar descendiendo hasta llegar al último fraccionamiento del pozo.

Hacia el sureste, remontando una pequeña cuesta de tierra, encontramos un arrampado P5. Antes de la cabecera tenemos un puente de roca que podemos usar para aproximarnos y como reaseguro. Después de bajarlo, un pasamanos en el que se debe tener mucho cuidado de no tirar peligrosas piedras, nos lleva a un P8. Este nuevo pozo lo descendemos realizando una cabecera en dos estalagmitas, una en cada pared, y utilizaremos poco después un tercer natural en un puente de roca para instalar un desviador. Es recomendable usar la misma cuerda para estos tres pozos al ser poco profundos y sucesivos.

Ya en la base hacia el noroeste, trepando un poco y por un paso estrecho, alcanzamos un P20. En su comienzo presenta forma de rampa ofreciendo varios descensos, por lo que debemos avanzar hasta el último de ellos para proseguir de manera vertical. No debemos bajar hasta el final ya que se ciega, en su lugar a los 13 metros y al noroeste veremos una evidente repisa por la que está la continuación.

En la repisa comienza un ceñido pasamanos de 3 m que da lugar a un P17 con una cabecera muy estrecha, en la que un espeleólogo de 1,75 m y 70 kg accede con dificultad. Tras dos fraccionamientos tocaremos la base del pozo, el punto más profundo de la sima a -59. En dirección noroeste comienza una galería ascendente de 30 m de recorrido, en la que a los 15 tropezaremos con una escalada de 3 m que se puede superar sin cuerda pero con precaución. Tras ella y por último, hallamos otros 15 m de una rampa de barro que termina en un pequeño agujero, el cual nos indica el final de la cavidad.

Ficha Técnica

Obstáculo	Cuerda	Anclaje	Profundidad	Observaciones
P13		1 Spit	-4	Reaseguro
		1 Spitinox	-4	Cabecera
		2 Naturales	-7	Cabecera
		1 Spitinox	-11	Fraccionamiento
P5	45 ó	1 Natural	-15	Pasamanos
		1 Spitinox	-16	Cabecera
P8	20+10+15	1 Spitinox	-20	Pasamanos
		2 Naturales	-21	Cabecera
		1 Natural	-23	Desviador
P20	45 ó	1 Natural	-28	Reaseguro
		1 Spitinox	-28	Cabecera
		1 Spitinox	-30	Fraccionamiento
		2 Spitinox	-31	Fraccionamiento
P17	20+25	1 Spitinox	-40	Pasamanos
		1 Spitinox	-40	Pasamanos
		1 Spitinox	-41	Cabecera (Muy Estrecha)
		1 Spitinox	-44	Fraccionamiento
		1 Spitinox	-49	Fraccionamiento
E3	0	Sin Equipar	-52	Escalable



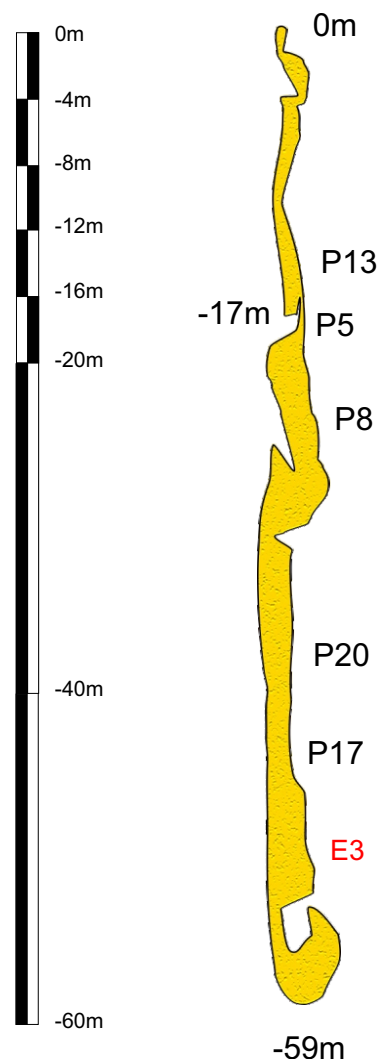
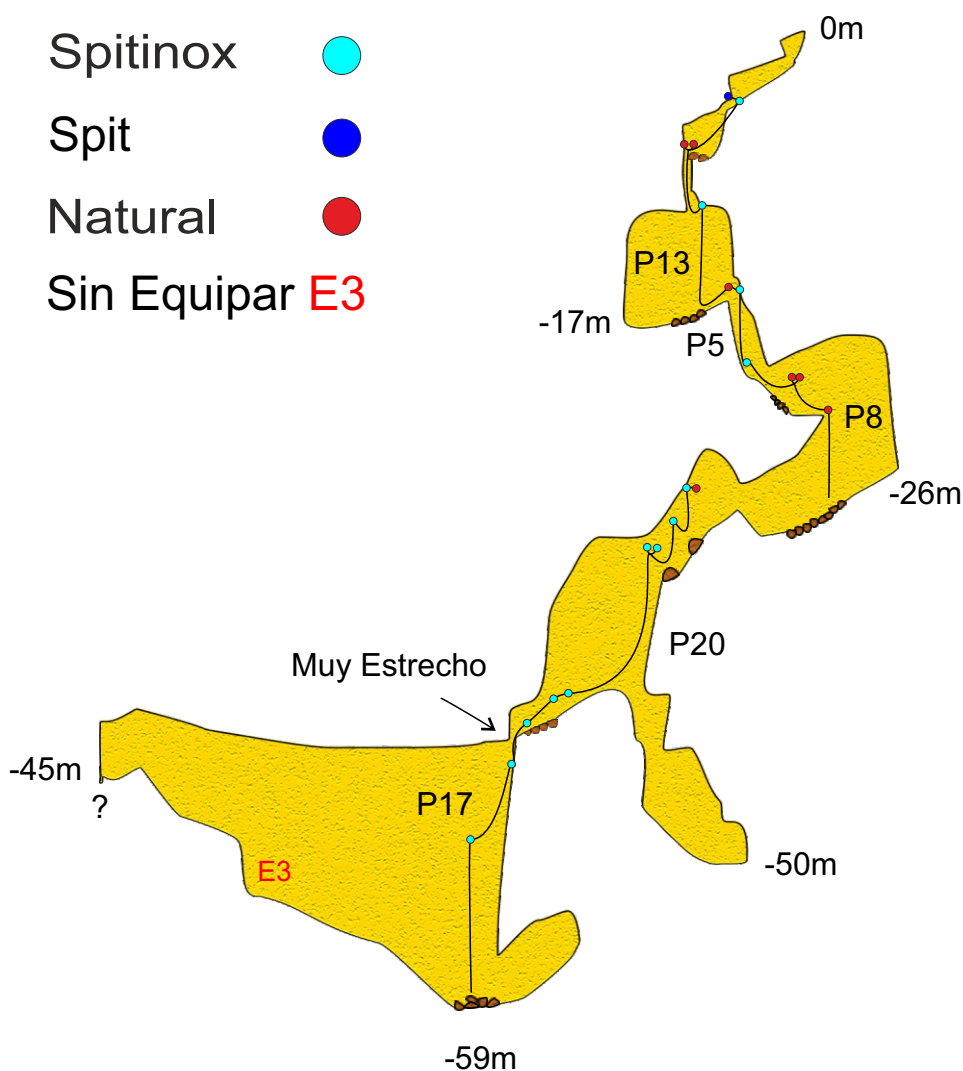
CÑ002 La Penuria I

Molinicos, (Albacete)

Alzado a 200°

Alzado a 290°

- Spitinox ●
- Spit ●
- Natural ●
- Sin Equipar **E3**



Profundidad -59m
Recorrido 147m

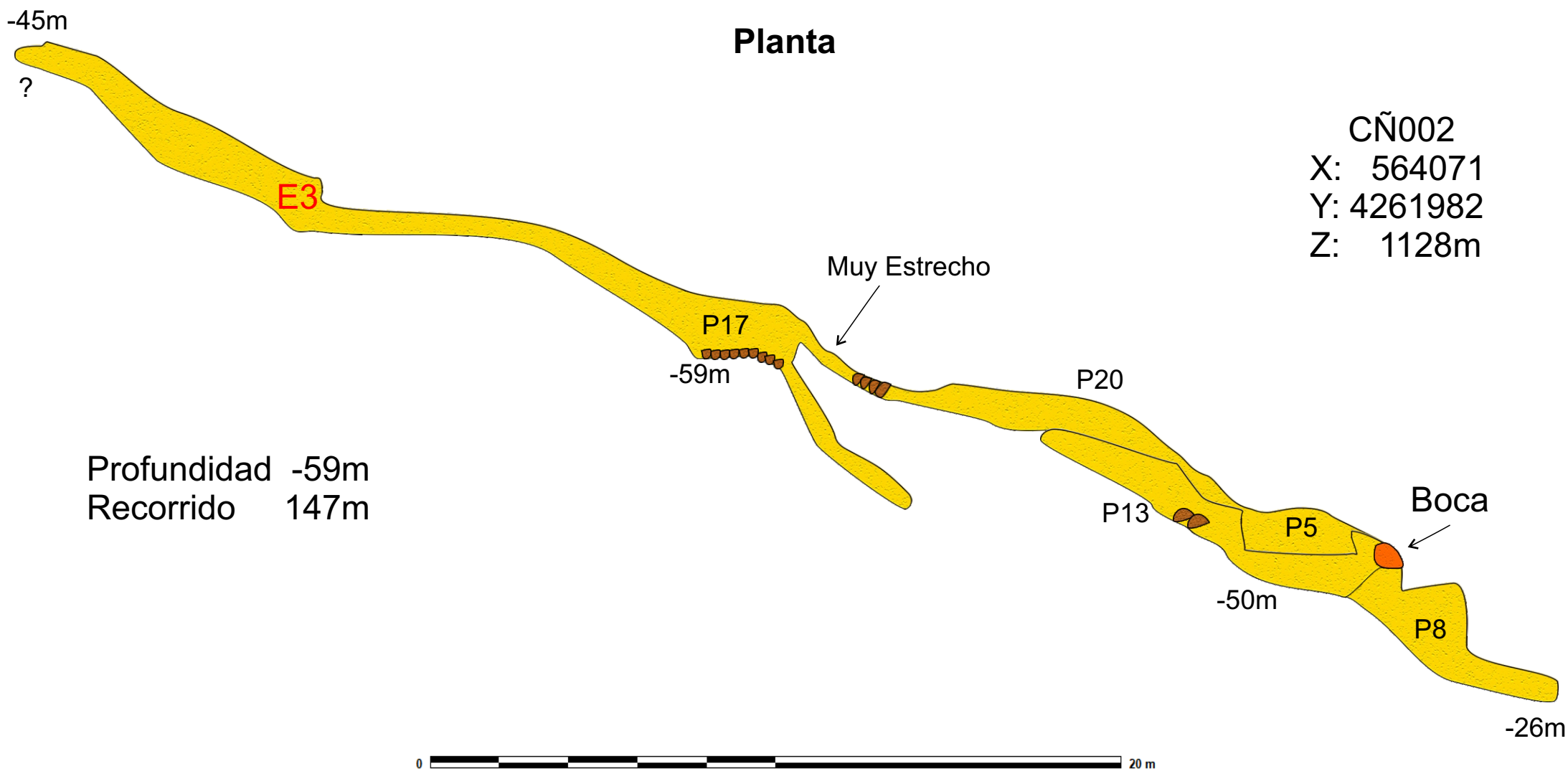
Topografía 2022
Club Sierras del Mundo



CÑ002 La Penuria I

Molinicos, (Albacete)

Planta



CÑ002

X: 564071

Y: 4261982

Z: 1128m

Profundidad -59m
Recorrido 147m

Topografía 2022

Miembros del Club Sierras del Mundo